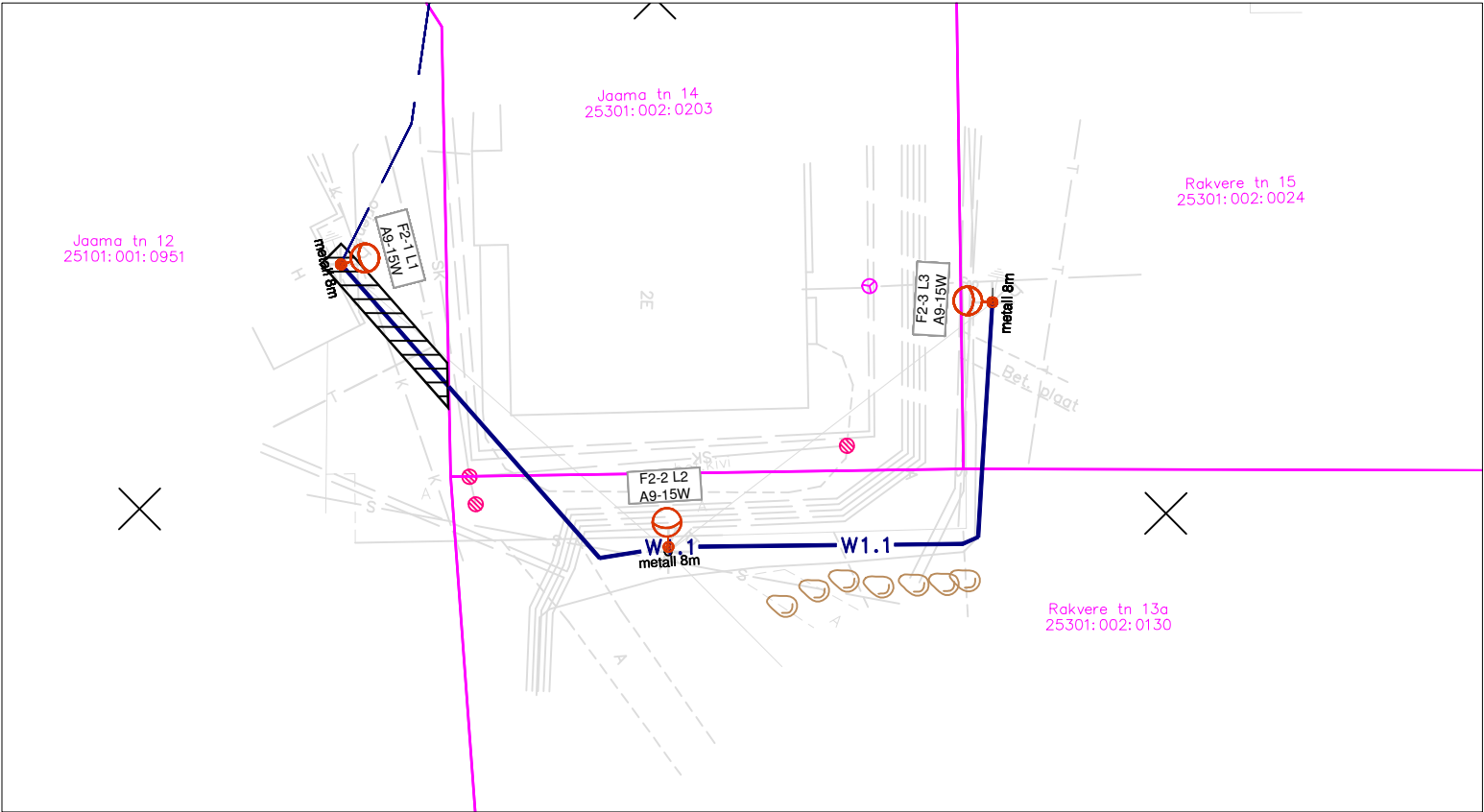


TALUMISKOHUSTUSEGA KOORMATAVA ALA PLAAN


Ida-Viru maakond, Jõhvi vald, Jõhvi linn, Jaama tn 12 , reg. nr.4463108, Katastriüksuse nr: 25101:001:0951

M 1:500




KITSENDUSED


1.Maaüksusele paigaldatav 0,4 kV pingega maakaabel on tähistatud sinise joonega.
Maakaabelliini maa-ala kasutusõiguse ala on piki kaabelliini kulgev ala, mida mõlemalt poolt piiravad liini äärmistest kaablitest 1 meetri kaugusel paiknevad mõttelised vertikaaltasandid.


 Kasutusõiguse ala
 kinnistu piir

Kasutusõiguse ala 24 m².
Projekteeritava tehnovõrgu pikkus 11 m.

 W1.1 Projekteeritud 0,4 kV maakaabelliin

 - Uus valgustuse mast

 - Asendatav valgusti mastil

 - Asendatav valgusti seinal